



ESTADO DE MATO GROSSO
MUNICÍPIO DE GAÚCHA DO NORTE

CNPJ: 01.614.539/0001-01

E-mail: prefgnt@yahoo.com.br

Rua Pará esquina com Rua Brasília, N° 229 - Centro - CEP: 78.875-000 - Gaúcha do Norte - MT



Prefeitura Municipal de
GAÚCHA DO NORTE
Cidade: Gaúcha do Norte - Mato Grosso

SECRETARIA DE INFRAESTRUTURA E OBRAS

DIÁRIO DE OBRAS

DATA:	01/07/2023 A 31/07/2023		
LOCAL DO SERVIÇO:	LINHA ESCOLAR MT324,FAZ.BOTUVERA,FAZ.BARRACA.		
COORDENADAS DO SERVIÇO:			
TIPO DE SERVIÇO:			
<input checked="" type="checkbox"/> NIVELAMENTO DE ESTRADA	<input checked="" type="checkbox"/> LEVANTAMENTO DE ESTRADA	<input checked="" type="checkbox"/> CASCALHAMENTO DE EST.	
<input checked="" type="checkbox"/> RECUPERAÇÃO DE ESTRADA	<input type="checkbox"/> OBRA DE DRENAGEM- GALERIAS E BUEIROS	<input checked="" type="checkbox"/> OUTROS	
EXTENSÃO DO SERVIÇO (M):	80 KM		

DESCRIÇÃO DO SERVIÇO

NO MÊS DE JULHO FORAM FEITO SERVIÇOS NAS LINHAS ESCOLARES.

NUMERO DE EQUIPAMENTOS UTILIZADOS

CAMINHÃO BASCULANTE:	6
MOTONIVELADORA:	5
PÁ CARREGADEIRA:	3
ROLO COMAPCTADOR:	0
ESCAVADEIRA HIDRAULICA:	3
TRATOR DE PNEUS:	0
CAMINHÃO PRANCHA:	1
RETROESCAVADEIRA:	0
CAMINHÃO COMBOIO (MELOSA)	1
VEICULO LEVE (CARRO OU PICKUP):	2
TRATOR DE ESTEIRA	0
ÔNIBUS:	0
OUTROS:	0

OCORRÊNCIAS/ COMENTARIOS

OS TRABALHOS SÃO REALIZADOS COM EXITO.

SECRETARIO DE INFRAESTRUTURA E OBRAS



ESTADO DE MATO GROSSO
MUNICÍPIO DE GAÚCHA DO NORTE

CNPJ: 01.614.539/0001-01

E-mail: prefgnt@yahoo.com.br

Avenida Brasil, N° 1200 S - Centro - CEP: 78.875-000 - Gaúcha do Norte - MT



FETHAB

01/07/2023 Á 31/07/2023

RELATÓRIO FOTOGRÁFICO



18 de jul. de 2023 15:18:05
245° SW
Altitude:366.8meter
Rapidez:2.2km/h
Número do índice:488




Mapas

25 de jul. de 2023 08:51:04
149° SE
Altitude:374.8meter
Rapidez:0.3km/h
Número do índice:512





25 de jul. de 2023 08:51:14
320° NW
Altitude:374.3meter
Rapidez:2.2km/h
Número do índice:518





25 de jul. de 2023 08:52:23
152° SE
Altitude:366.8meter
Rapidez:4.5km/h
Número do índice:528




3 de jul. de 2023 14:45:14
-13°15'36"S -53°49'38"W
Altitude:422.0m
Número do índice: 705



3 de jul. de 2023 14:47:53
-13°15'36"S -53°49'38"W
Altitude:423.0m
Número do índice: 708



27 de jul de 2023 15:46:49
-13°10'42"S -53°20'43"W
88° E
Altitude:357.9m
Número do índice: 119




27 de jul de 2023 15:45:28
-13°10'41"S -53°20'43"W
230° SW
Altitude:358.0m
Número do índice: 118



27 de jul de 2023 13:01:08
-13°15'17"S -53°22'47"W
100° E
Altitude:306.4m
Número do índice: 117



24 de jul de 2023 16:37:19
-13°10'51"S -53°20'52"W
240° SW
Altitude:348.9m
Número do índice: 114



24 de jul de 2023 16:37:09
-13°10'51"S -53°20'52"W
239° SW
Altitude:353.3m
Número do índice: 113









